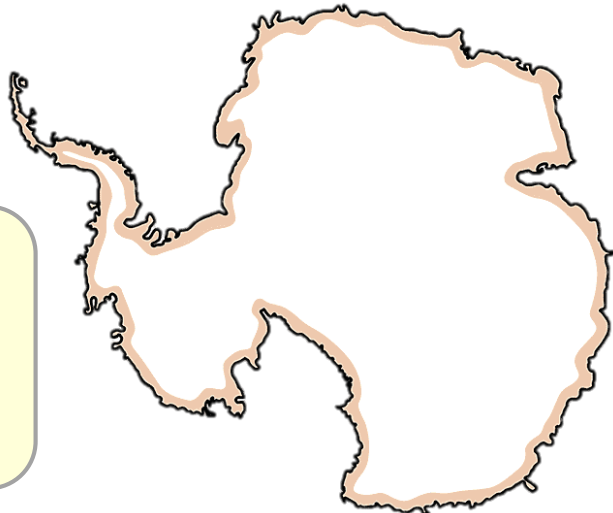


Антарктида — уникальный материк. Освоение человеком Антарктиды. Роль России в открытиях и исследованиях ледового континента

1

Что ты знаешь об Антарктиде?
Заполни контур Антарктиды
надписями или рисунками.



Антарктида - самый изолированный материк.

Самый южный материк.

Самый крупный покровный ледник.

Самый суровый материк.

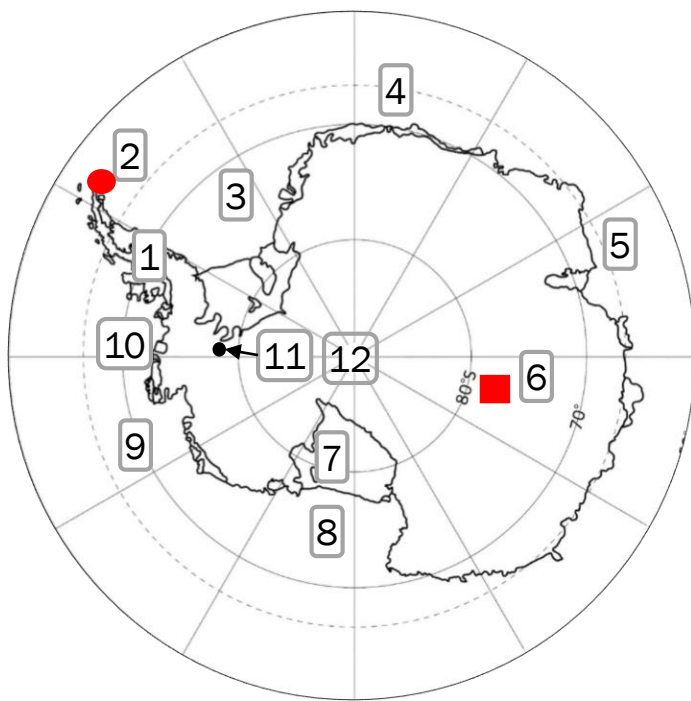
Самый высокий материк.

Площадь Антарктиды – 14 млн км².

2

Выдели на карте красным цветом 0° и 180° меридианы.

Цифрами на карте обозначены:



1.

2.

3.

4.

5.

6.

7.

8.

9.

10.

11.

12.

3

Подпиши, что на карте обозначено цифрами.

4

Есть ли вулканы на материке? Объясни свой ответ.



5 Опиши климат Антарктиды по плану.

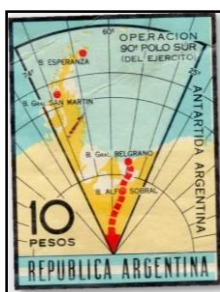
1. Климатические пояса и области.
2. Ср. температура января и июля, минимальная температура.
3. Осадки.

6 Закончи предложения.

Самый распространённый пингвин –
Самый крупный пингвин –



7 Рассмотрите почтовые марки. Какой стране принадлежит территория Антарктиды?



8 Установи соответствие между путешественниками и их достижениями.

1. Дж. Кук	А. Первым достиг Южного полюса.
2. М. П. Лазарев, Ф.Ф. Беллинсгаузен	Б. Вторым достиг Южного полюса, через 34 дня после первого.
3. Р. Амундсен	В. Первым пересёк Южный полярный круг.
4. Р. Скотт	Г. Открытие Антарктиды.
5. Ж. Дюмон-Дервиль	Д. Первым ступил на берег материка.

1.	
2.	
3.	
4.	
5.	

9 На материке много научных станций, принадлежащих разным странам. Зачем создают станции? Перечисли научные станции России.

